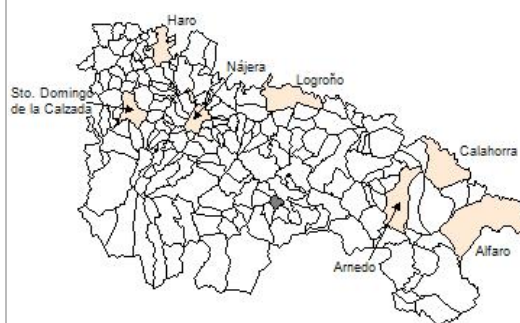


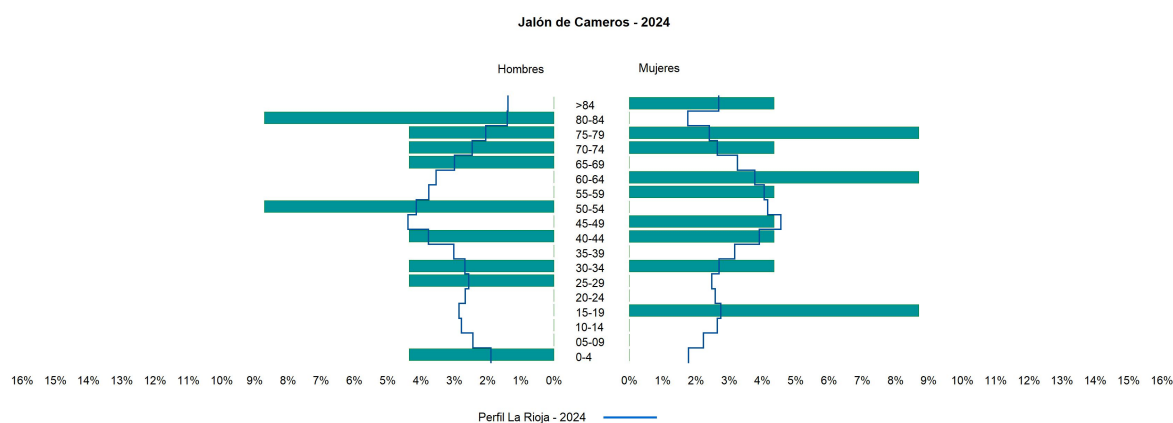
## 1. Datos Generales

Código INE	26081
Municipio	Jalón de Cameros
Partido judicial	Logroño
Zona de salud	San Román de Cameros
Superficie municipal (Km2)	8,43
Altitud máx. del núcleo de población principal (m)	876
Distancia a la capital	40
Número de núcleos	2



## 2. Evolución Demográfica

Padrón	2022	2023	2024
Total	23	28	23
Hombres	10	13	11
Mujeres	13	15	12
Densidad	2,7	3,3	2,7
Extranjeros	4	6	1



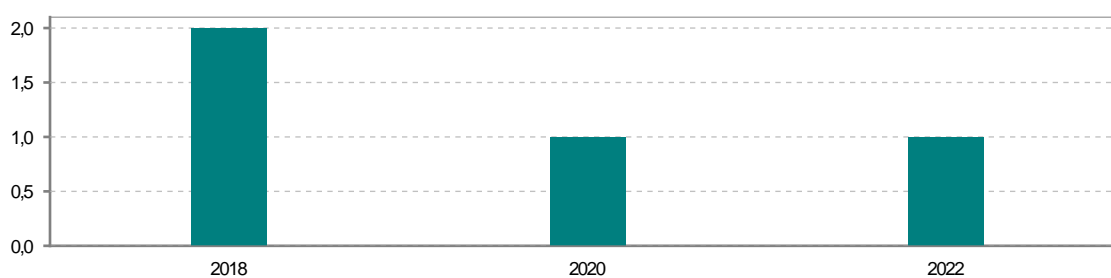
### 3. Índices y tasas de Población (1/1/2024)

	Jalón de Cameros	La Rioja
Ratio de feminidad (Total Mujeres / Total Hombres) x 100	109,09	102,64
Índice de infancia (Pob. de 0 a 14 / Pob. Total) x 100	4,35	13,34
Índice de tendencia (Pob. de 0 a 4 / Pob. de 5 a 9) x 100		79,34
Índice de juventud (Pob. de 15 a 29 / Pob. total) x 100	13,04	15,32
Índice de longevidad (Pob. > 84 / Pob. > 64) x 100	11,11	17,48
Índice de vejez (Pob. >= 65 / Pob. Total) x 100	39,13	22,12
Tasa de dependencia ((Pob. < 16 + Pob. > 64) / Pob. de 16 a 64) x 100	91,67	57,66
Tasa de reemplazo (Pob. de 20 a 29 / Pob. de 55 a 64) x 100	33,33	68,84
Tasa de maternidad (Pob. de 0 a 4 / Mujeres de 15 a 49) x 100	20,00	17,20
Tasa de residentes extranjeros (Total extranjeros / Pob. Total) x 100	4,35	14,42

### 4. Movimiento Natural de la Población

	2018	2019	2020	2021	2022	2023
Nacimientos	2		1		1	
Defunciones	1				1	
Matrimonios						
Crecimiento vegetativo	1		1		0	

**Nacimientos**

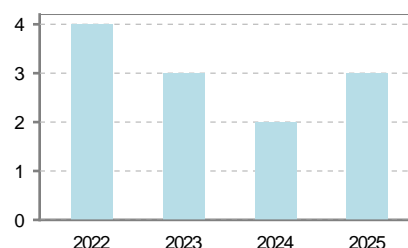


**Defunciones**



## 5. Mercado Laboral. (a 31 de marzo)

Afiliados	2022	2023	2024	2025
Total	4	3	2	3
R.General y otros	3	2	2	2
Autónomo no agrario	1	1		
Autónomo agrario				1



Contratos	2022	2023	2024	2025
Total				
Hombres				



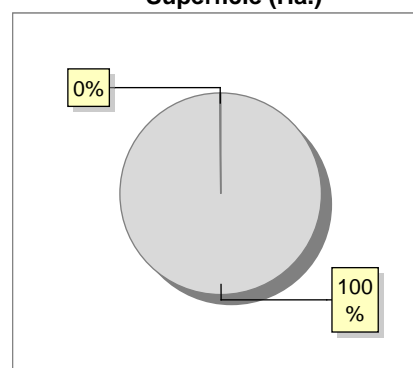
Paro registrado	2022	2023	2024	2025
Total				
Hombres				
Mujeres				



## 6. Catastro (2024)

Titulares		Unidades Urbanas	
Urbano	66	Industrial	55
Rústico	197	Residencial	33
Urbano/Rústico	212	Terciario y comercial	6
		Equipamiento	4
Unidades Rústicas		Suelo vacante	35
Parcelas	2.636	Edificio Singular	0
Subparcelas	2.683		
Valor Catastral Rústico		Superficie Urbana	
Valor (Miles de Euros)	135,48	Superficie edificada	0,85
		Superficie sin edificar	0,27
Valor Catastral Urbano (Miles de Euros)			
Valor catastral del suelo			105,48
Valor catastral de la construcción			1.100,32

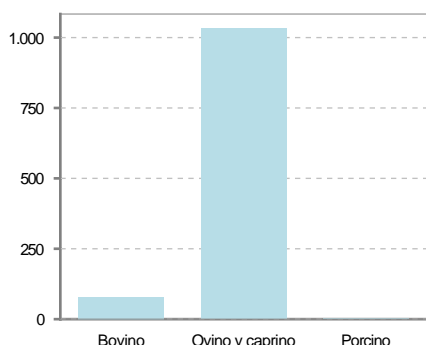
Superficie (Ha.)



● Superficie rústica (Ha.)  
● Superficie urbana (Ha.)

## 7. Ganadería (2024)

	Cabezas ganaderas	Unidades ganaderas
<b>Aves</b>		
Gallinas		
Pollos		
<b>Bovinos</b>	79	79,00
Terneros de cebo		
Vacas de carne	79	79,00
Vacas de ordeño		
<b>Conejas</b>		
Conejas		
<b>Ovinos y Caprinos</b>	1.032	154,80
Cabras	162	24,30
Ovejas	870	130,50
<b>Porcinos</b>	3	0,90
Cerdas	3	0,90
Cerdos de cebo		



## 8. Distribución General del Terreno -Ha. (2023)

	Total	Regadío	Secano
<b>Total Municipal</b>	842	3	839
<b>Tierras de cultivo</b>	1	1	
Barbecho y otras tierras			
Cultivos herbáceos	1	1	
Cultivos leñosos			
<b>Aprovechamiento pastos</b>	389	2	387
Eriales	10		10
Pastizales permanentes	377		377
Prados permanentes	2	2	
Prados y pastizales naturales			
<b>Superficie agraria no utilizada</b>	1		1
Baldíos	1		1
Cultivos permanentes	..		
<b>Superficies forestales arboladas</b>	417		417
Espartizal			
Monte abierto	9		9
Monte leñoso	351		351
Monte maderable	57		57
<b>Superficie ni agraria ni forestal</b>	34		34
Ríos y lagos	7		7
Superficie no agrícola	26		26
Terreno improductivo	1		1

## 9. Cultivos herbáceos -Ha. (2023)

	Secano	Regadío	Total
<b>Total cultivos herbáceos</b>		1	1
Cereales grano			
Leguminosas grano			
Patata			
Cultivos industriales			
Flores y plantas			
Cultivos forrajeros			
Hortalizas		1	1

## 10. Cultivos leñosos -Ha. (2023)

	Secano	Regadío	Total
<b>Total cultivos leñosos</b>			
Cítricos			
Frutales			
Viñedo			
Olivar			
Otros cultivos leñosos			
Viveros			

## 11. Entidades Financieras

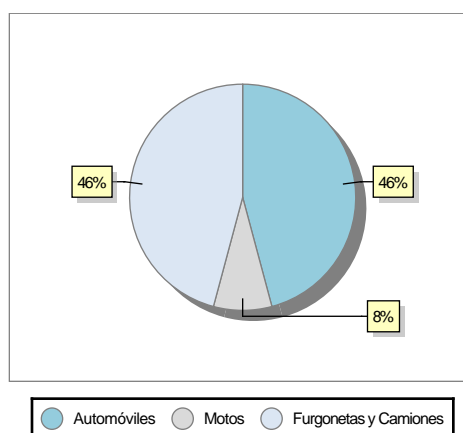
	2022	2023	2024
Entidades financieras de Depósito	0	0	0
Entidades Financieras de Crédito	0	0	0

## 12. Salud

	2022	2023	2024
Centros de salud	0	0	0
Consultorios	1	1	1
Farmacias	0	0	0
Botiquines	0	0	0

## 13. Parque de Vehículos

	2020	2021	2022	2023
Total vehículos	28	27	27	24
Automóviles	14	13	13	11
Motos	2	2	2	2
Furgonetas y Camiones	12	12	12	11
Autobuses	0	0	0	0
Tractores industriales	0	0	0	0
Otros vehículos	0	0	0	0



## 14. Espacios Deportivos

	2024
Campos de tiro	0
Campos de golf	0
Campos de fútbol	0
Rocodromos	0
Pistas de petanca	0
Pistas de padel	0
Pistas de atletismo	0
Piscinas cubiertas	0
Pistas de squash	0
Pistas polideportivas	0
Pistas de tenis	0
Piscinas al aire libre	0
Pabellones polideportivos	0
Pabellones con fronton	0
Frontones	0

## 15. Turismo (2024)

	Establecimientos	Habitaciones	Plazas
Hoteles			
Casas rurales			
Restaurantes			
Hostales			
Pensiones			
Turismo activo			
Agencias de viajes			
Apartamentos	1	4	16
Campings			
Albergues turísticos			
Viviendas de uso turístico			
Empresas organizadoras de congresos y reuniones			

## 16. Conectividad: Banda ancha Fija

Entidad Municipal	Caudal de Bajada	Fibra optica de centralita	Fibra optica hasta el Hogar
Jalón de Cameros	6 Mb	NO	NO

## 17. Conectividad: Banda ancha Movil

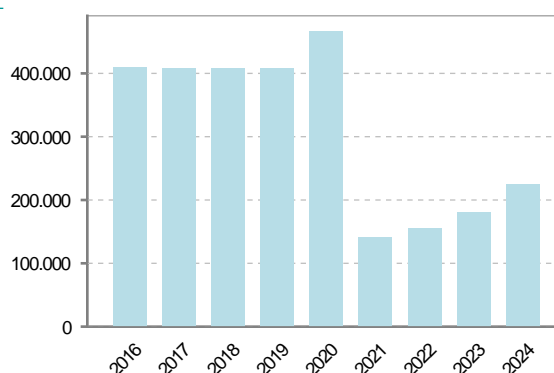
Entidad Municipal	Caudal de Bajada	UMTS
Jalón de Cameros		NO

## 18. Presupuestos Municipales

### Gastos por capitulos

Gastos de Personal	8.600
Gastos en Bienes Corrientes y Servicios	57.400
Gastos Financieros	800
Transferencias Corrientes	1.400
Inversiones Reales	140.000
Transferencias de Capital	0
Activos Financieros	0
Pasivos Financieros	16.200

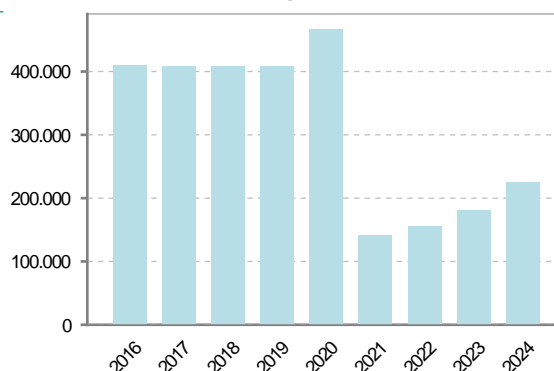
### Gastos



### Ingresos por capitulos

Impuestos Directos	13.000
Impuestos Indirectos	0
Tasas y Otros Ingresos	16.600
Transferencias Corrientes	50.500
Ingresos Patrimoniales	20.500
Enajenacion de Inversiones Reales	3.500
Transferencias de Capital	120.300
Activos Financieros	0
Pasivos Financieros	0

### Ingresos



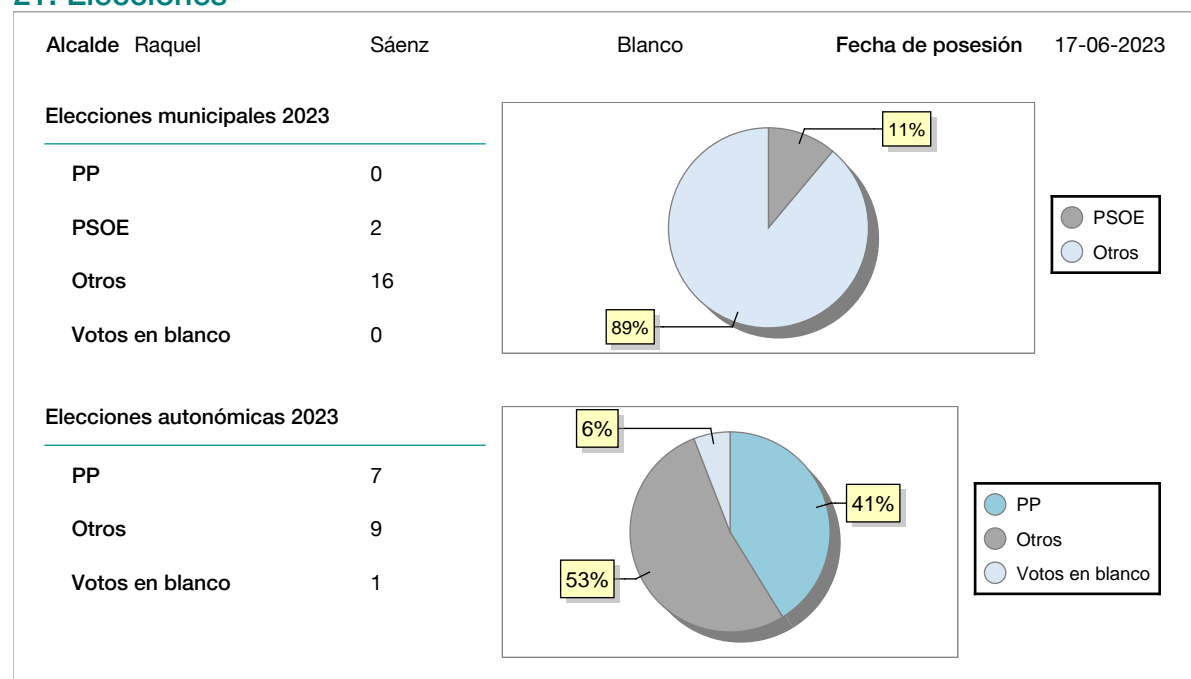
## 19. Educación - Curso 2024 / 2025 - Centros públicos

Educación Infantil 2º Ciclo, Primaria y Especial		ESO, Bachillerato y Ciclos Formativos	
Institución educativa		Institución educativa	
CRA	Sin centro rural agrupado	Centros	0
Colegios	0	<b>Alumnado</b>	
<b>Alumnado</b>		ESO	0
Alumnos	0	Bachillerato	0
		Ciclos Formativos	0
<b>Alumnos</b>			
SIN DATOS			

## 20. Educación - Curso 2024 / 2025 - Centros privados

Educación Infantil 2º Ciclo, Primaria y Especial		ESO, Bachillerato y Ciclos Formativos	
Institución educativa		Institución educativa	
Colegios	0	Centros	0
<b>Alumnado</b>		<b>Alumnado</b>	
Alumnos	0	ESO	0
		Bachillerato	0
		Ciclos Formativos	0
<b>Alumnos</b>			
SIN DATOS			

## 21. Elecciones



## 22. Renta Media

	2021	2022
Media de la renta por unidad de consumo		
Renta neta media por hogar	27.693	29.466